BEIA - LEZIA

MASSIF DE L'URCULU

ESTERENÇUBY - St. MICHEL (64, Pyrénées Atlantiques)

Explorations de

l'Association Spéléologique d'Aquitaine

avec

l'Association Spéléologique Charentaise

et le Groupe Spéléologique de la Maison des Jeunes et de la Culture du Havre.

Topographie:

de 0 à - 151 m			
le 22 juillet 1974	Jean Luc ALGARRA	GSMJCH	
	Joel RODET	GSMJCH	
de - 151 à - 338 m			
le 2 novembre 1973	Bernard GIRAUD	ASA	
	Joel RODET	GSMJCH	
de - 338 à - 449 m			
le 27 août 1974	Réjane KROPFELD	GSMJCH	
	Joel RODET	GSMJCH	

Mise au Net : Joel RODET, GSMJCH 1974



Zaro Zabal 2 (g.d)
Çarrau-Chavalé (pr. Martel)
Beia lezia - Behia kolezia - koleza etc...
M1

Esterençuby

310 94
90 565
922

1346 (7)

569 ?

9450 11500

Repérage Martel 1909
(Lettane) - A S Aquitaine T i 1972-74 Carst 2 = 21 (T)
ZG. Carst 4 = 12 (flan, coup forts 11 52)

Beialezia
1/1000e
(topo carst 3).

		NT
310.	Puits → départ Zilobe.	
570.	Zilobe.	
120.	départ ZG → sortie Bas gerdes.	
405.	P. gerdes → carref. après gde tonnée.	110.
500.	1° bivouac → .559	30.
100.	annexes.	
180.	3 puits.	
390.	Shunt (par l'extr.)	
150.	annexes.	
545.	Affl. W.	90
780.	res. TD ...	80.
75.	Girana.	
105	gypse.	
135	Colorado.	
4365		310

~~St Ai~~
Estevenguby.

Indice de classement B.R.G.M.

Feuille IGN 1 / 50000 .....

B.R.G.M. Dossier de **CAVITE NATURELLE**

Dénomination Beia - Legia S.15

Synonymie 2050 - Zabal

Région naturelle .....

Bassin hydrographique ..... sous-bassin .....
(superficiel)

Département P. A.

Commune Estarreuncy

Indice de class.t administratif 64 218

N° d'enregistrement au fichier central .....

N° d'inventaire départemental .....

Symbole V

Nature de la cavité Gouffre

Dimensions de l'orifice h. 00 × h 00

-4.60 cote

3.00 m distance } extrêmes atteintes par rapport à l'orifice

Développement total 6.80

Propriétaire

Nom Communale

Adresse .....

SITUATION (d'après observations directes du rédacteur/ bibliographie)

Feuille IGN N° 2 Est de Mauléon numérotation IGN ..... Huitième n° 7.8

Type : 1922 en courbes/ 1889 en hachures (E.M.)/ M. militaire (quadrillage UTM)

Echelle : ~~1/50000~~ / ~~1/25000~~ / ~~1/20000~~ / ~~1/10000~~ / 1/5000

Cavité ~~située/ non située~~ sur feuille IGN/ ~~E.M.~~, à l'échelle du .....

Coordonnées Lambert (Zone.....) UTM (Zone.....)
de l'orifice principal

X : 310 94 ....

Y : 90 56 ....

Altitude de l'orifice, d'après ~~carte~~/ repère Z 220 m

Précision ~~EPD~~ / ENG / RNG

Nature du repère et mode de raccordement Altimètre

Repérage, moyens d'accès, cadre géomorphologique Sur col d'Iraguita sur la frontière espagnole

Cavité voisine ou pouvant faciliter le repérage.....

CROQUIS DE SITUATION

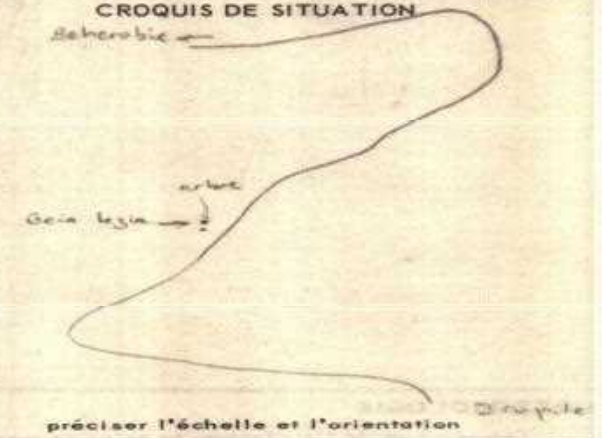

préciser l'échelle et l'orientation

GEOLOGIE

Carte géologique : feuille n° ..... Echelle.....

Terrain dans lequel s'ouvre la cavité (d'après carte/ observation directe/ bibliographie/.....)

NATURE LITHOLOGIQUE..... NIVEAU STRATIGRAPHIQUE .....

Facteurs géologiques de localisation.....

Observations géologiques effectuées dans la cavité.....

HYDROGEOLOGIE

En surface : l'orifice ~~fonctionne~~/ ne fonctionne pas/ comme résurgence/ perte/ pérenne/ temporaire

En profondeur : présence/ ~~absence~~/ d'eau/ ~~courante~~/ stagnante/ pérenne/ temporaire/ ~~de neige~~/ de glace

Caractéristiques des écoulements, ou des plans d' eau, observés (situation dans la cavité, débit, durée, température et mesures physiques diverses chimie, bactériologie....).....

Système (ou réseau) hydrogéologique auquel la cavité paraît devoir être rattachée.....

Relation ~~démontrée~~/ présumée avec ~~un~~/ ~~plusieurs~~ perte (s) d'eau de surface - Désignation : Subijana

Relation ~~démontrée~~/ présumée avec ~~un~~/ ~~plusieurs~~ écoulement (s) souterrain (s) - Désignation :

Relation ~~démontrée~~/ présumée avec une/ ~~plusieurs~~ résurgence (s) - Désignation : Sur le Nive

Renvoi à dossier de source/ dossier de cavité naturelle/ intercalaire coloration - N°.....

Mode de formation de la cavité, paléohydrologie, remplissages Gouffre dans gypse et dolomies

Remplissage en fond de la cavité

.....

Coloration.

Beia

Esterenguby

Nive

1346 (7)

quelque mitre.

?

CDS PA 3-4-83 11h → 20-23h (52 m/h)

NOMS Carrac - Chavalé 2
(= Beia Lezia)

Commune **Canton** **Département**

Carte **nº** **X** **Y** **Z** 920

Repérage

Géologie

Explorations sondé Martel 29.7.09

Hydrologie

Remplissage

Interventions humaines

Biologie

Mesures – 22,50

Références Martel 1911 p. 60.

Rédigé par **le :**

√ BEIA LEZIA: J. Rodet (1976).

P20(30)/ Ressaut(9)/ P8/ P25/ Ressaut(3) (peut se faire en escalade)/ P5/ Ressaut: 1 étrier/ P72(80)/ P18(25)/ P7/ Ressaut: 1 échelle/ P9/ P15(25)/ P5+12(20)/ P8/ P7/ P7/ P12/ P44(55)/ Ressaut(5) (peut se faire en escalade)/ P15(20)/ P6+5(15)/ P5(9)/ P15(25)/ P4/ P8/

BEIA LEZIA (-456) IGN: Saint Jean Pied de Port
PYRENEES ATLANTIQUES SAINT MICHEL ESTERENCUBY 310,99 90,53 930

ACCES: Le Béïa Lézia s'ouvre dans l'alpage à buttes gazonnées du flanc nord du col d'Iropile, à 900m de la frontière Franco-Espagnole.

Depuis Saint Jean Pied de Port, suivre la route "Napoléon" qui mène au col d'Arnostéguy. Peu avant celui ci, s'engager sur la piste jeepable qui, du pied de la pointe d'Urculu, conduit au col d'Iropile après avoir traversé la forêt d'Orion. Le Béia Lézia s'ouvre à 900m au nord de cette piste, au bas de l'alpage, à la limite de la forêt.

HISTORIQUE: Le Béia Lézia, ou gouffre de la Vache, est découvert en juillet 1909 par E.A. Martel qui en sonde le premier puits sans le descendre et le dénomme "Sarro Chavalé 2".

En 1970, les Libournais du club de l'Epinette descendent le gouffre jusqu'à -100 environ.

L'équipe, restructurée au sein de l'Association Spéléologique d'Aquitaine, atteint la cote -200 en 1972. En 1973, une pointe mène les spéléos à -340.

A la fin du mois d'août de la même année, cette équipe, appuyée de membres de l'Association Spéléologique Charentaise et de la M.J.C. du Havre, accède à la salle des Pas Perdus, à -449m.

En été 1974 et 1976 et à Pâques 1977, plusieurs incursions dues notamment à la M.J.C. du Havre et aux groupes spéléos universitaires parisiens GRESPA 6 et SSUP 7 n'aboutissent qu'à des découvertes de faible importance.

BIBLIOGRAPHIE: Ziloko Gizonak, 1975, Ikartzaleak n°1.

TOPOGRAPHIE: D'après les levés de l'A.S. d'Aquitaine, de l'A.S. Charentaise et de la M.J.C. du Havre (1973 et 1974).

GEOLOGIE: Crétacé supérieur.

HYDROLOGIE: Résurgence présumée: Sources de la Nive.
Distance: 1300m.
Dénivellation: 560m.

Esterençuby.

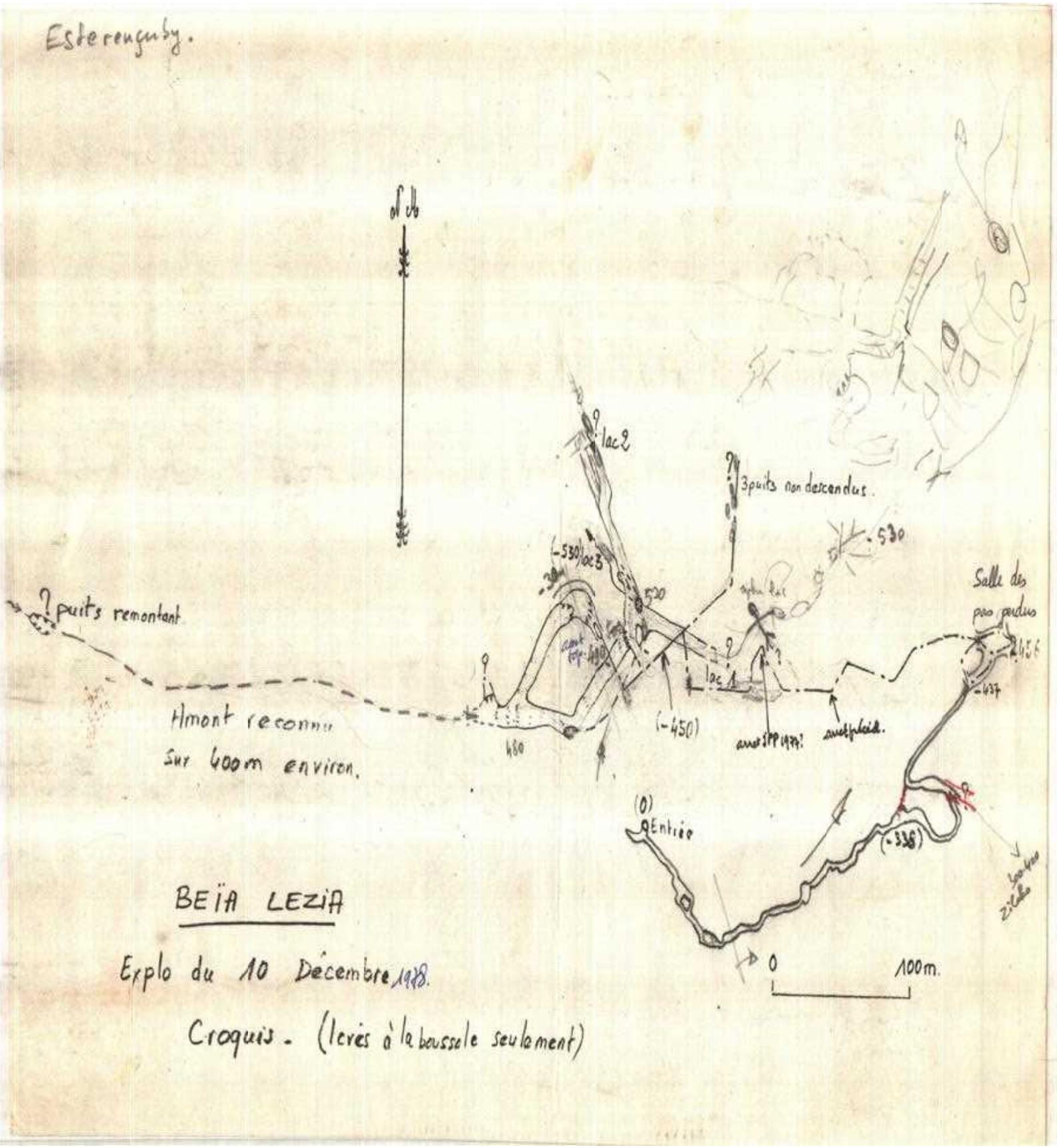

BEÏA LEZIA

Explo du 10 Décembre 1988.

Croquis. (levés à la boussole seulement)



Beïa-Lezia.
Commune de Saint-Michel - Pyrénées-Atlantiques
P75
P18
"Gour Crevé"
P7
P9
"Puits du Roro Emmellé"
P15
"Puits de la Vasque"
"Les Galets d'Ecrétat"
P5
P12
"Puits du Sac"
"Gour Crevé"
N.M.
Plan projeté
Coupe développée
Topographie le 2 Novembre 1973
Bernard GIRAUD - ASA
et Joël RODET - GSMJCH



Plan projeté
N.M.
"Les Galets d'Etretat"
"L'Aiguille Creuse"
"Gour Grave"
"L'Aiguille Creuse"
Etretat
P5
P12
"Puits du Sac"
P8
P7
P7
P12
P44
"Chez Marcou"
Relais
-197


BEIA - LEZIA
MASSIF DE L'URCULU